

## Náučný chodník Beckovské Skalice



Kraj:	Trenčiansky
Okres:	Nové Mesto nad Váhom
Geomorfologická jednotka:	Považský Inovec
Geologická jednotka:	jadrové pohorie
Chránené územie:	prírodná rezervácia Beckovské Skalice
Prístup:	bus Beckov, obecný úrad a pešo 1 km na juh po ceste č. 507
Východisko:	pri križi na ceste č. 507 medzi Beckovom a Rakolubmi
Trasa:	pri križi na ceste č. 507 medzi Beckovom a Rakolubmi - Skalice - Beckov
Dĺžka, prevýšenie:	3,6 km, prevýšenie 140 m
Čas prechodu:	2,5 h
Počet zastávok:	7
Náročnosť:	mierne náročná trasa

**Zameranie chodníka:** prírodovedné, historické, ochrannárske

**Typ chodníka:** samoobslužný, líniový, obojsmerný, peší, celoročný

**Nadväznosť na turistickú značku:** Druhá polovica chodníka je súbežná s modrou turistickou značkou.

**Rok otvorenia:** 1993, 2010 obnova

**Aktuálny stav:** Informačné panely sú v dobrom stave. Chodník je dobre značený v teréne.

**Textový sprievodca:** nie je (pozri poznámku 1)

**Kontakt:** Občianske združenie Pre Prírodu, Mierové námestie 29, 911 01 Trenčín, tel. 0908 715 080

**Poznámky:** (1) Občianske združenie Pre Prírodu vydalo v rámci vlastnej edície „Strom poznania“ zborník inventarizačných výskumov v PR Beckovské Skalice (2010) a informačné skladačky „Beckovské Skalice“ (2003) a „Beckovská brána - brána do Karpát“ (2004). (2) Odporúčame návštevu hradu Beckov, ktorý stojí v blízkosti konca trasy náučného chodníka, príp. blízkeho náučného chodníka Sychrov.

## Využitelnosť pre školy

Náučný chodník je vhodný na terénne vyučovanie. Námetom k nemu môže byť pracovný list Náučný chodník Beckovské Skalice.

Informačné panely poskytujú informácie s dôrazom na manažment využívania krajiny.

Pozri poznámky vyššie.

## Čo sa oplatí vidieť na trase náučného chodníka a v okolí

**Beckov.** Obec a hrad na styku Dolnovážskej nivy v Podunajskej nížine, Považského Inovca a Považského podolia severovýchodne od Nového Mesta nad Váhom. Územie bolo osídlené od paleolitu. Prvá písomná zmienka o obci je z roku 1208. Od 11. storočia budovali na brale nad obcou jeden z najstarších kráľovských pohraničných hradov. Výsady mestečka Beckov získal už v 14. storočí. Obyvateľstvo sa zaoberalo remeslami (súkenníctvo), poľnohospodárstvom, chovom dobytka, ovocinárstvom a vinohradníctvom, bola tu tehelňa a v 19. storočí päť páleníc. V obci sa zachovali viaceré renesančné kúrie, sakrálne pamiatky (rímskokatolícky farský kostol sv. Štefana Kráľa z roku 1424, kláštor a kostol františkánov z konca 17. storočia, evanjelický a. v. kostol z roku 1792), viac ako 150-ročný Lipový sad. Obec je rodiskom ev. farára, národného buditeľa a prvého predsedu Slovenskej národnej rady Jozefa Miloslava Hurbana (1817 - 1888), geológa a paleontológa Dionýza Štúra (1827 - 1893), lekára, priekopníka v pôrodníctve Jána Ambra (1827 - 1890) a maliara Ladislava Medňanského (1852 - 1890). **Hrad** je verejnosti prístupný spravidla denne v sezóne (marec - október), inokedy obmedzene, resp. na objednávku. V renesančnej kúrii rodiny Ambrovcov z polovice 17. storočia je pobočka Trenčianskeho múzea s expozíciou venovanou histórii Beckova, spolku Tatrín a Jozefovi Miloslavovi Hurbanovi. (Ďalšie info v textoch k náučnému chodníku Sychrov.)

**Prírodná rezervácia Beckovské Skalice.** Chránené územie v na severozápadnom okraji Považského Inovca južne od Beckova vyhlásené na svahoch pod kótou **Skalíc (325 m n. m.)** v roku 2003 na ochranu ojedinelých zvyškov pasienkov a riedkolesia v Beckovskej bráne, 200 m od fyto geografickej hranice, ako refúgia vzácných taxónov organizmov, významného ekostabilizačného elementu krajiny so značnou biodiverzitou a výnimočného územia pre výskum v geovedných disciplínach. Cenné je najmä zachované pôvodné využívanie krajiny s extenzívnymi pasienkami a lesmi ako biotopmi prevažne sucho- a teplomilných živočíšnych druhov, napríklad jašterice zelenej, užovky stromovej, jazveca obyčajného či výra skalného, z hmyzu modlivky zelenej, vidlochvosta obyčajného, modráčika slovenského a fúzača dubového. Územie budujú druhohorné vápence (hlúznaté, gutensteinské)


a kremence, ale i permské zlepence či pieskovce s návejmi pleistocénnej spraše. Rezervácia je zároveň rovnomenným územím európskeho významu (súčasť sústavy Natura 2000).


**Prírodná pamiatka Skalka pri Beckove.** Chránené územie na styku Dolnovážskej nivy v najsevernejšom bode Podunajskej nížiny a Považského Inovca južne od Beckova a Skalíc vyhlásené v roku 1983 na ochranu nevelkého vápencového tvrdoša, ktorý ostro vyčnieva nad okrajom nivy Váhu a akumuláciami náplavových kuželov prikrýtych sprašou ako drobná troska mezozoickej obalovej série Považského Inovca. Budujú ho kriedové sivé a tmavosivé doskovité hľuznaté vápence s rohovcami a sivé masívne vápence. Skalným reliéfom a lesným porastom ostro kontrastujú voči okolitej poľnohospodárskej krajine predstavuje v nej významný krajinný prvok.

**Považský Inovec.** Jadrové pohorie na západnom Slovensku zhruba medzi Hlohovcom a Trenčínom pretiahnutého pôdorysu s dĺžkou cca 48 km a šírkou do 15 km, kulminujúce v severnej časti vrchom Inovec (1 042 m n. m.). Severne naň nadväzujú Strážovské vrchy, zo západnej strany susedí s Dolnovážskou nivou a z východnej s Nitrianskou pahorkatinou (obe sú podcelkami Podunajskej pahorkatiny). Geomorfologicky sa delí na štyri podcelky: Vysoký Inovec (Inovec 1 042 m), Nízky Inovec (Bezovec 743 m), Kraľčie vrchy (Marhát 748 m) a Inovecké predhorie na rozsiahlych plošinách pozdĺž západného okraja pohoria s výškami do 550 m n. m. Pohorie je bohaté na pramene. V severnej časti je viacero prameňov minerálnej vody (kyselky). Medzi najvýznamnejšie patria liečivé termálne pramene (s teplotou až 69 °C), vyvierajúce pozdĺž tektonických línií pri úpätí pohoria na Kúpeľnom ostrove v Piešťanoch, ktoré umožnili vznik svetoznámych kúpeľov. Lesy v pohorí tvoria dubiny, dubohrabiny až bučiny v najvyšších častiach. V pohorí je mnoho značených turistických chodníkov a cyklotrás, rozhľadne či vyhlídkové miesta, hrady (zrúcaniny), hradiská, lyžiarske strediská.





## Názvy informačných panelov

1. Úvodný panel + Spraš / Koniec
2. Kameňolom
3. Lúky a pasienky
4. Orná pôda - úhor
5. Lesy
6. Ovocný sad
7. Koniec + Krajina / Úvodný panel







-  Hranica PR Beckovské Skalky
-  Trasa a stanovišťa náučného chodníka
-  Modrá turistická značka
-  Hranica PP Skalka pri Beckove
- 1 Začiatok + Spráš (Koniec)
- 2 Kameňolom
- 3 Lúky a pasienky
- 4 Orná pôda - úhor
- 5 Lesy
- 6 Ovocný sad
- 7 Koniec (Začiatok + Krajina)



